

Zeměpisná olympiáda- školní kolo

18.ročník - 2015/2016

Tematické zaměření školního kola:

- A – kartografie, Země ve vesmíru, obecná fyzická geografie
- B – kartografie, obecná fyzická geografie, obecná sociální geografie, Afrika, Austrálie a Oceánie, Amerika
- C – kartografie a geoinformatika, obecná fyzická geografie, Evropa
- D – kartografie, Země ve vesmíru, obecná fyzická geografie, obecná sociální geografie, regionální geografie

Zeměpisná olympiáda je vypsána pro následující věkové soutěžní kategorie:

- kategorie A - 6. ročník ZŠ a 1. ročník víceletých gymnázií
- kategorie B - 7. ročník ZŠ a 2. ročník víceletých gymnázií
- kategorie C - 8. a 9. ročník ZŠ a 3. a 4. ročník víceletých gymnázií
- kategorie D - střední školy

Školní kolo proběhne dne 3.února 2016 od 12.00hod. v učebně S26.
Platí jen pro kategorii C a D!

Struktura soutěžních úloh:

a) práce s atlasem či mapou

Práce s atlasem či mapou **není omezena výběrem témat a regionů**

Pro zajištění objektivnosti a rovných podmínek soutěže jsou žáci povinni v průběhu této části soutěže pracovat

pouze s atlasy nakladatelství Kartografie Praha, a. s.

b) písemný test geografických znalostí (práce bez atlasu)

Písemný test **přihlíží k výběru témat a regionů** pro jednotlivé soutěžní kategorie. Písemný test však může obsahovat úlohy využívající kartografické podklady.

Soutěžící si přinesou – vlastní atlasy, psací potřeby, pravítko, úhloměr, kalkulačku – ne na mobilu nebo tabletu.

Zájemci se přihlásí u svých vyučujících zeměpisu!


5. STRUKTURA SOUTĚŽNÍCH ÚLOH

Ve všech soutěžních kategoriích a kolech se testují tři typy znalostí a dovedností:

a) práce s atlasem či mapou

Práce s atlasem či mapou **není omezena výběrem témat a regionů** uvedených v tabulce na s. 5. Pro zajištění objektivnosti a rovných podmínek soutěže jsou žáci povinni v průběhu této části soutěže pracovat pouze s atlasy nakladatelství Kartografie Praha, a. s. Tvůrci úloh budou vycházet z nejnovějšího vydání atlasu světa i Česka:

Školní atlas světa. Kartografie Praha, a. s. 2013,
2. aktualizovaný dotisk 3. vydání. 176 s.
ISBN 978-80-7393-074-5.




Česká republika: školní atlas pro základní školy
a víceletá gymnázia. Kartografie Praha, a. s. 2012,
3. vydání. 36 s. ISBN 978-80-7393-275-6.




Zároveň však budou tvůrci úloh provádět kontrolu řešitelnosti úloh s předchozími vydáními těchto atlasů nakladatelství Kartografie Praha, a. s., v případě, že by škola nebo žáci nové vydání nevlastnili:


Školní atlas světa. Kartografie
Praha, a. s. 2004. 1. vydání.
175 s. ISBN 80-7011-730-3.



Školní atlas světa. Kartografie
Praha, a. s. 2007. 2. vydání. 175 s.
ISBN 978-80-7011-925-9.



Školní atlas světa. Kartografie
Praha, a. s. 2011, 3. vydání. 176 s.
ISBN 978-80-7393-074-5.



Česká republika: sešitový atlas pro základní školy
a víceletá gymnázia. Kartografie Praha, a. s. 2006,
1. vydání. 32 s. ISBN 80-7011-870-9.



Česká republika: sešitový atlas pro základní školy
a víceletá gymnázia. Kartografie Praha, a. s. 2008,
2. vydání. 32 s. ISBN 978-80-7393-041-7.

